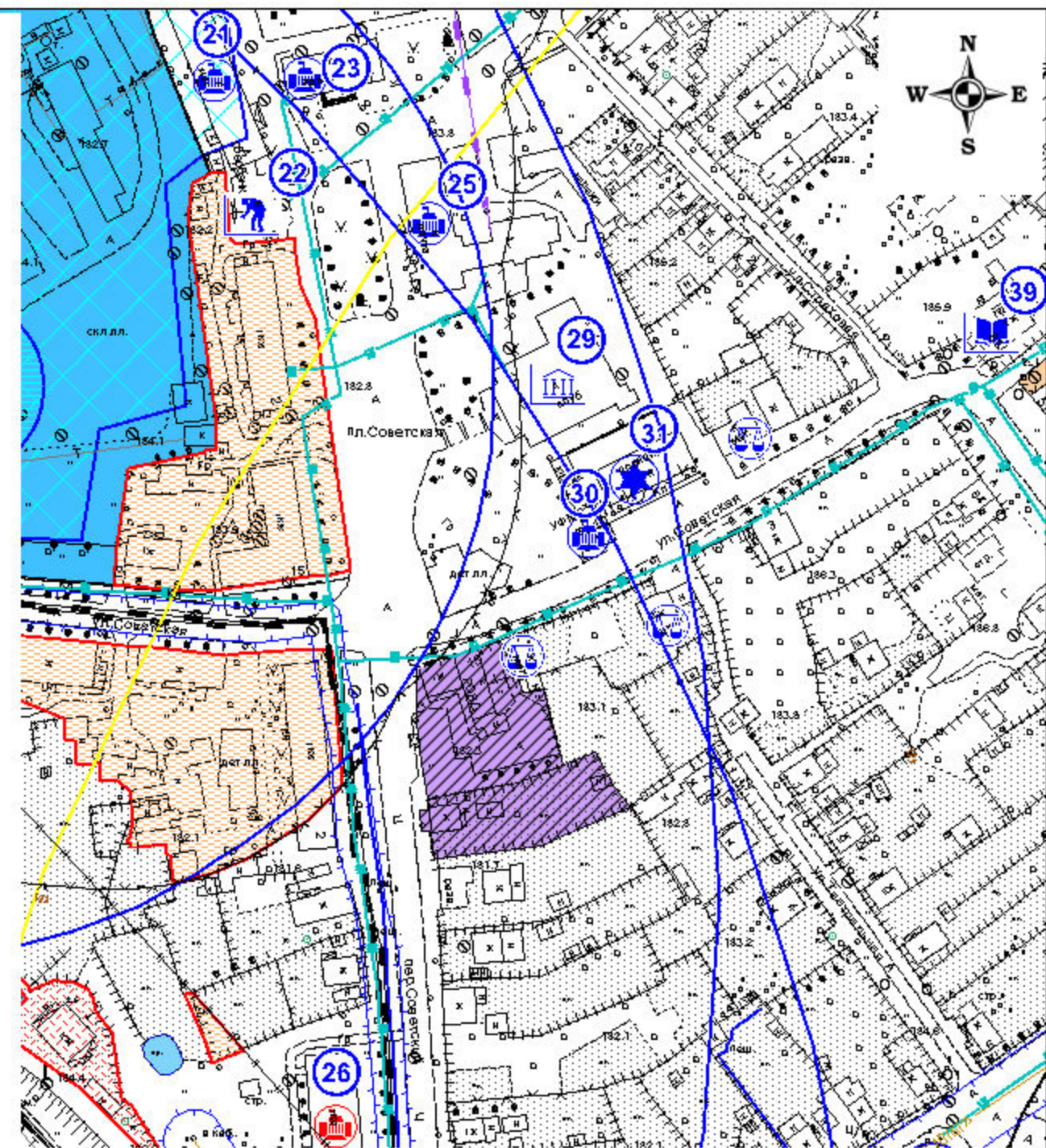
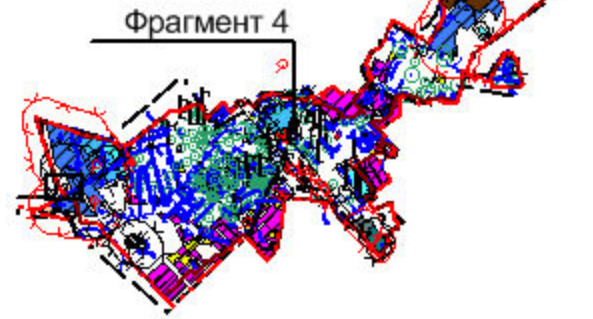


ТВЕРСКАЯ ОБЛАСТЬ СПИРОВСКИЙ РАЙОН ГОРОДСКОЕ ПОСЕЛЕНИЕ ПОСЕЛОК СПИРОВО

ПРАВИЛА ЗЕМЛЕПОЛЬЗОВАНИЯ И ЗАСТРОЙКИ КАРТА ГРАНИЦ ЗОН С ОСОБЫМИ УСЛОВИЯМИ ИСПОЛЬЗОВАНИЯ ТЕРРИТОРИИ (Фрагмент 4)

Схема расположения фрагмента



Проектное
положение
в соответствии
с генеральным
планом Поселения

Существующее
положение

Границы городского поселения - поселок Спирово:

— — — — — административная граница

Транспортная инфраструктура:

□ дорога, улица

Инженерная инфраструктура:

Объекты связи:

— ВОЛС (воздушной прокладки)

— ВОЛС (подземной прокладки)

— ВОЛС

Инвестиционные территории

■ смешанная (среднеэтажная и малозэтажная) многоквартирная жилая застройка

■ зона размещения производственных объектов с СЗЗ до 100 м

Охранные зоны:

○ 1, 2, 3 пояс зоны санитарной охраны источника водоснабжения

□ водоохранная зона

— — — — — охранная зона инженерных коммуникаций

— — — — — граница санитарно-защитной зоны (нормативная)

— — — — — санитарный разрыв

Территории и объекты, подверженных риску ЧС и воздействия их последствий:

■ территория с запретом на строительство нового жилья

Проектное
положение
в соответствии
с генеральным
планом Поселения

Существующее
положение

Объекты капитального строительства:

□ учебно-образовательного назначения

□ культурно-досугового назначения

□ социального обеспечения


□ торговой деятельности

□ административного назначения

□ правоохранительной деятельности



Гидрография:



а) водоемы

б) водотоки

Экспликация социальных объектов

№	Наименование	Комментарий
21	Административно-торговый центр	сущ.
22	Административное здание	сущ.
23	Администрация	сущ.
25	Административное здание	сущ.
26	Коммунально-складская площадка	сущ.
29	Дом культуры	сущ.
30	Паспортно-Визовая Служба, Административное здание	сущ.
31	Полиция	сущ.
39	Социальный приют для детей и подростков	сущ.

ООО "ТИТАН-ПРОЕКТ"	
ВНЕСЕНИЕ ИЗМЕНЕНИЙ В ПРАВИЛА ЗЕМЛЕПОЛЬЗОВАНИЯ И ЗАСТРОЙКИ ГОРОДСКОГО ПОСЕЛЕНИЯ ПОСЕЛОК СПИРОВО СПИРОВСКОГО РАЙОНА ТВЕРСКОЙ ОБЛАСТИ	
ЧАСТЬ 2. КАРТОГРАФИЧЕСКИЕ ДОКУМЕНТЫ	
КАРТА ГРАНИЦ ЗОН С ОСОБЫМИ УСЛОВИЯМИ ИСПОЛЬЗОВАНИЯ ТЕРРИТОРИИ (Фрагмент 4)	М 1:2000
Директор	Проненков А. И.
Руководитель топографо-геодезического отдела	Поярков А. А.
ЛИСТ 1	ТВЕРЬ 2020 г.
ЛИСТОВ 1	1